

## Factura Pequeño Contribuyente

LESBIA CAROLINA, HERRERA FRANCO

Nit Emisor: 12109711

LESBIA CAROLINA HERRERA FRANCO

MANZANA B COLONIA PRADOS DE VILLA HERMOSA LOTE 5, zona 7,  
San Miguel Petapa, GUATEMALA

NIT Receptor: 3440958

Nombre Receptor: INSTITUTO GEOGRAFICO NACIONAL, INGENIERO  
ALFREDO OBIOLS GOMEZ

Dirección comprador: AVENIDA LAS AMERICAS 5-76 ZONA 13, CIUDAD  
GUATEMALA.

NÚMERO DE AUTORIZACIÓN:

8F1D3E45-D65C-4537-BCFA-D6DC52D8B303

Serie: 8F1D3E45 Número de DTE: 3596371255

Numero Acceso:

Fecha y hora de emisión: 31-mar-2025 08:36:23

Fecha y hora de certificación: 03-mar-2025 08:36:23

#No	B/S	Cantidad	Descripción	Precio/Valor unitario (Q)	Descuentos (Q)	Otros Descuentos(Q)	Total (Q)	Impuestos
1	Servicio	1	Pago de honorarios por servicios técnicos prestados al Instituto Geográfico Nacional, Ingeniero Alfredo Obiols Gómez del Ministerio de Agricultura, Ganadería y Alimentación durante el período correspondiente del 01 de marzo de 2025 al 31 de marzo de 2025, según Contrato Administrativo número. 2025-202-1-2-39, Acuerdo Ministerial de Aprobación número RH-029-202-1-2025.	10,000.00	0.00	0.00	10,000.00	
TOTALES:					0.00	0.00	10,000.00	

**CANCELADO**


\* No genera derecho a crédito fiscal


Datos del certificador

Superintendencia de Administración Tributaria NIT: 16693949

Razón: que se registra para hacer constar que la factura que precede, serie 8F1D3E45, número de DTE 3596371255 de fecha 31 de marzo de 2025; emitida por LESBIA CAROLINA HERRERA FRANCO, ampara el pago por servicios técnicos; correspondiente al mes de MARZO, según contrato número 2025-202-1-2-39 y Acuerdo Ministerial de Aprobación número RH-029-202-1-2025, Conste. Guatemala, 31 de marzo de 2025.



(f)   
Lesbia Carolina Herrera Franco  
DPI: 2405583591901

(f)   
Ing. Marco Antonio Soto Carrillo  
JEFE DE DIVISION DE CARTOGRAFIA  
Instituto Geográfico Nacional  
Firma y sello del Responsable de la  
Verificación de los Servicios Contratados

(f)   
Ing. Agr. Daunno Walther Chew Dávila  
Director  
Instituto Geográfico Nacional -IGN-



**"Contribuyendo por el país que todos queremos"**

NIT que Realizó la Consulta: 12109711

 <small>SUPERINTENDENCIA DE ADMINISTRACIÓN TRIBUTARIA</small>	Identificador Documento del Verificador Integrado No: <b>1741013492109</b>	Fecha de Generación: <b>Mar 3, 2025, 8:51 AM</b>
<b>Detalle de Documentos</b>		
<b>Tipo Documento:</b>	FEL	
<b>Fecha Emisión:</b>	31/03/2025 08:36:23	
<b>Emisor:</b>	12109711	
<b>Agente de Retención:</b>	No es agente de retención.	
<b>Establecimiento:</b>	LESBIA CAROLINA HERRERA FRANCO	
<b>Receptor:</b>	3440958-INSTITUTO GEOGRAFICO NACIONAL, INGENIERO ALFREDO OBIOLS GOMEZ	
<b>Monto Total:</b>	GTQ GTQ 10000.000000	
<b>No. de Acceso:</b>	0	
<b>Autorización:</b>	8F1D3E45-D65C-4537-BCFA-D6DC52D8B303	
<b>Serie:</b>	8F1D3E45	
<b>Número del DTE:</b>	3596371255	
<b>Acuse de recibido:</b>	FCID202520250303T08:36:2406:008F1D3E45D65C4537BCFAD6DC52D8B303	
<b>Fecha de la consulta:</b>	03/03/2025 08:51:15	
<b>Estado:</b>	Activo	
<b>Asociado a una garantía mobiliaria:</b>	No	





### SITUACIÓN DEL CONTRIBUYENTE:

**NO PRESENTA INCUMPLIMIENTOS**



Al 03/03/2025 08:51:37

CONTRIBUYENTE Y/O EMISOR	
NIT	12109711
NOMBRE	LESBIA CAROLINA, HERRERA FRANCO
RESUMEN	
TIPO DE INCUMPLIMIENTO	
<b>¡FELICITACIONES!</b> <b>NO PRESENTA INCUMPLIMIENTOS TRIBUTARIOS</b>	
El no presentar incumplimientos, no garantiza que el contribuyente pueda obtener la "Solvencia Fiscal", ya que el proceso de emisión de la misma, considera otras obligaciones no incluidas en el Verificador Integrado.	

---

Para actualizar tus Datos de RTU, así como verificar el detalle de las declaraciones presentadas puedes hacerlo en Agencia Virtual ingresando Usuario y Contraseña, si aún no tienes tu contraseña, ingresa a <https://portal.sat.gob.gt/portal/> selecciona Agencia Virtual en la opción "Solicitar Usuario", luego preséntate a una Agencia u Oficina Tributaria o llama al Contac Center de la SAT, teléfono 1550.



**Verifique la validez de la presente consulta**



# **INFORME MENSUAL DE ACTIVIDADES REALIZADAS**

<b>No. Contrato Administrativo</b>		<b>2025-202-1-2-39</b>
<b>No. de Acuerdo Ministerial de Aprobación de Contrato</b>		<b>RH-029-202-1-2025</b>
<b>Tipo de Servicios:</b>		<b>Técnicos</b>
<b>Nombres y apellidos de la persona contratista:</b>		<b>Lesbia Carolina Herrera Franco</b>
<b>Plazo de contratación</b>	<b>Del: 02/01/2025</b>	<b>Al: 30/06/2025</b>
<b>Período de este Informe:</b>	<b>Del: 01/03/2025</b>	<b>Al: 31/03/2025</b>
<b>Monto a pagar: Diez mil quetzales exactos.</b>		<b>Q.10,000.00</b>
<b>Prestados en:</b>		<b>Instituto Geográfico Nacional, Ingeniero Alfredo Obiols Gómez</b>

Señor Ministro de Agricultura, Ganadería y Alimentación:

A continuación, se detallan las actividades y avances gestionados durante el periodo de la contratación:

Descripción de actividades según TDR	Informe de actividades Realizadas	Avance	
		Cuantitativo	Cualitativo
<b>1) Servicios técnicos para colaborar en el proceso de digitalización y vectorización cartografía básica escala 1:25,000, así como en la elaboración de bases de datos cartográficos de mapas urbanos de ciudades a diferentes escalas.</b>	Colaboré en el proceso cartográfico con dar inicio a la actualización y digitalización de los shape RCA_L , EDIF_A y EDIF_P , con el apoyo de imágenes georeferenciadas de uso libre y el manual de especificaciones 3AA para elaboración de Cartografía a diferentes escalas.	24 %	En proceso
	Colaboré con el proceso cartográfico para el MAPA URBANO DE AYUTLA (CIUDAD TECÚN); dando inicio a la actualización y digitalización con el apoyo de imágenes georeferenciadas de uso libre los shape de RCA_L_urb, EDIF_A y EDIF_P e información recopilada en la web transformadas a según especificaciones para mapas de gráficos de ciudad PS/3CB/301.	24 %	
<b>2) Servicios técnicos para colaborar en la elaboración de bases de datos vectoriales de acuerdo a especificaciones técnicas para datos vectoriales de alta resolución (HRVD).</b>	Colaboré con el proceso cartográfico del proyecto HRVD hoja No. E75671453 con el inicio de la actualización y digitalización de la capa EDIF_A utilizando los criterios de extracción de las características de área Superficie >= 625 m2 con un espaciamiento entre edificios de >=10 m/>=20m; así también la capa de EDIF_P utilizando los criterios de extracción de las características de superficie de puntos < 625 m2, capturando los puntos en el centro de la extensión visible del edificio, a una distancia >= 35 m. />=70m. centro a centro; utilizando para su fotointerpretación las imágenes georeferenciadas proporcionadas por NGA para el proyecto.	24 %	En proceso




3) <b>Servicios técnicos para colaborar en la revisión de procesos y avances de la información que se genere para el cumplimiento del Plan Operativo Anual.</b>	Colaboré con la elaboración y control de avances de las actividades del personal de la división, correspondiente al mes de marzo según POA 2025.	100 %	Finalizado
4) <b>Servicios técnicos para colaborar en estandarización de criterios de acuerdo a especificaciones técnicas para la elaboración de cartografía a diferentes escalas.</b>	Colaboré con la inducción al personal de ingreso reciente de cómo trasladar la información digitalizada y actualizada a la Base de datos TRD4 utilizando la guía de extracción MGCP.	100 %	Finalizado
5) <b>Otras actividades relacionadas con el servicio contratado o que le sean asignadas por la autoridad superior.</b>	<p>Colaboré con la representación ante el consejo científico de la CONRED en las instalaciones de INSIVUMEH para el tema del Proyecto Condominios La Reunión Antigua.</p> <p>Colaboré con dibujar la ubicación de los extintores en los diferentes niveles y la impresión de los planos en formato A3 para el área de bienes y servicios.</p> <p>Participación en el taller de cartografía impartido en las instalaciones de la división de Catastro.</p>	100 %	Finalizado

El presente informe describe lo actuado por la suscrita en cumplimiento a las actividades desarrolladas durante el periodo de la contratación, y acorde a los términos de referencia de la misma.

Atentamente,

(f)


  
 Lesbia Carolina Herrera Franco  
 DPI: 2405583591901  
 Celular: 58977279

Se hace constar que las actividades descritas en este informe responden a lo estipulado en el contrato administrativo y sus respectivos términos de referencia, y se encuentran recibido de conformidad, por lo que autorizo a quién corresponda, para que procedan al trámite de pago de los honorarios correspondientes.

(f)

  
 Ing. Marcos Osvaldo Satuc Carreño  
 JEFE DE DIVISION DE CARTOGRAFIA  
 Instituto Geográfico Nacional  
 Firma y sello del Responsable de la  
 Verificación de los Servicios Contratados

(f)

  
 Ing. Agr. Daunno Walther Chew Davila  
 Director  
 Instituto Geográfico Nacional

